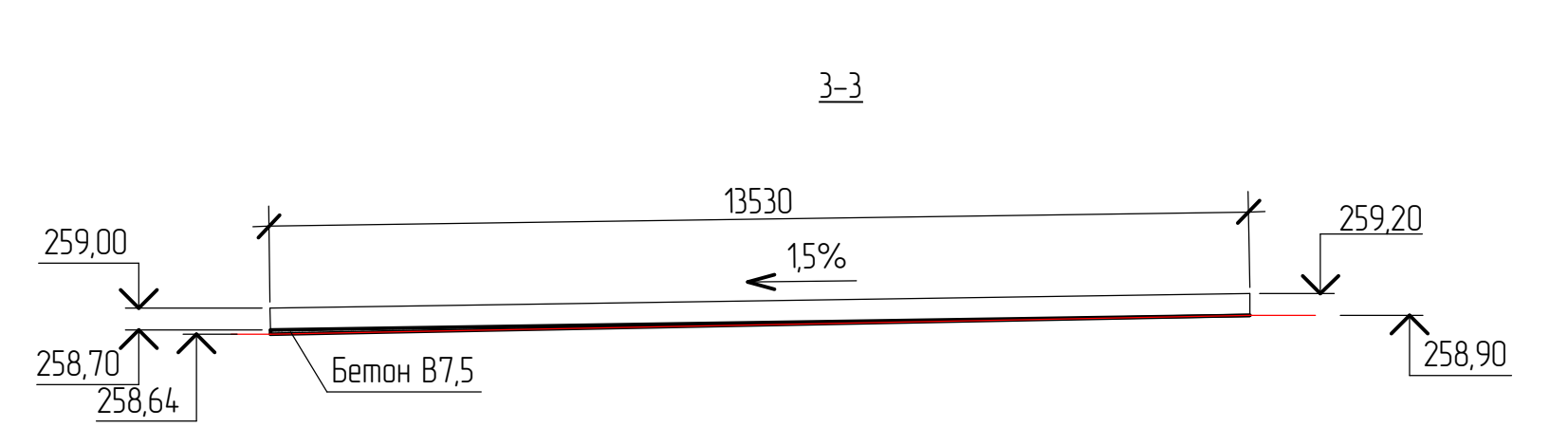
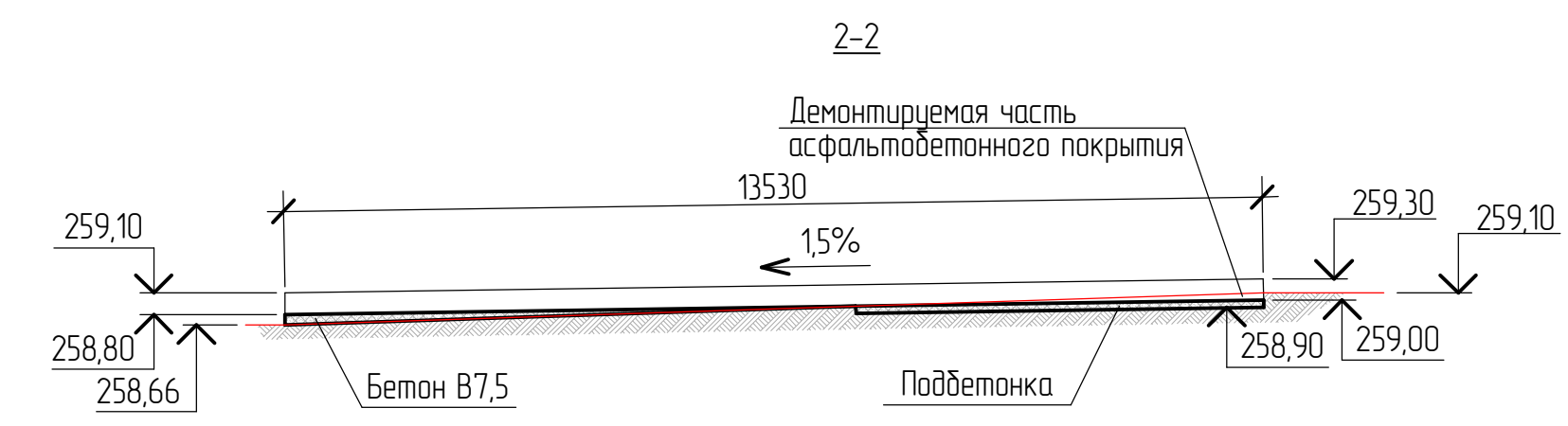
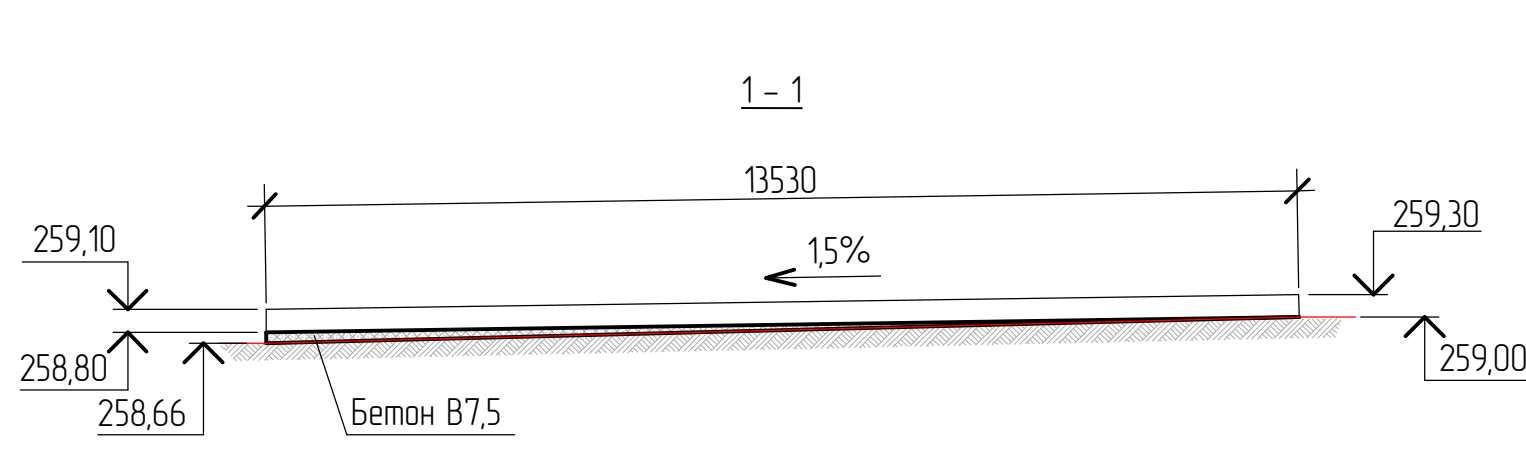
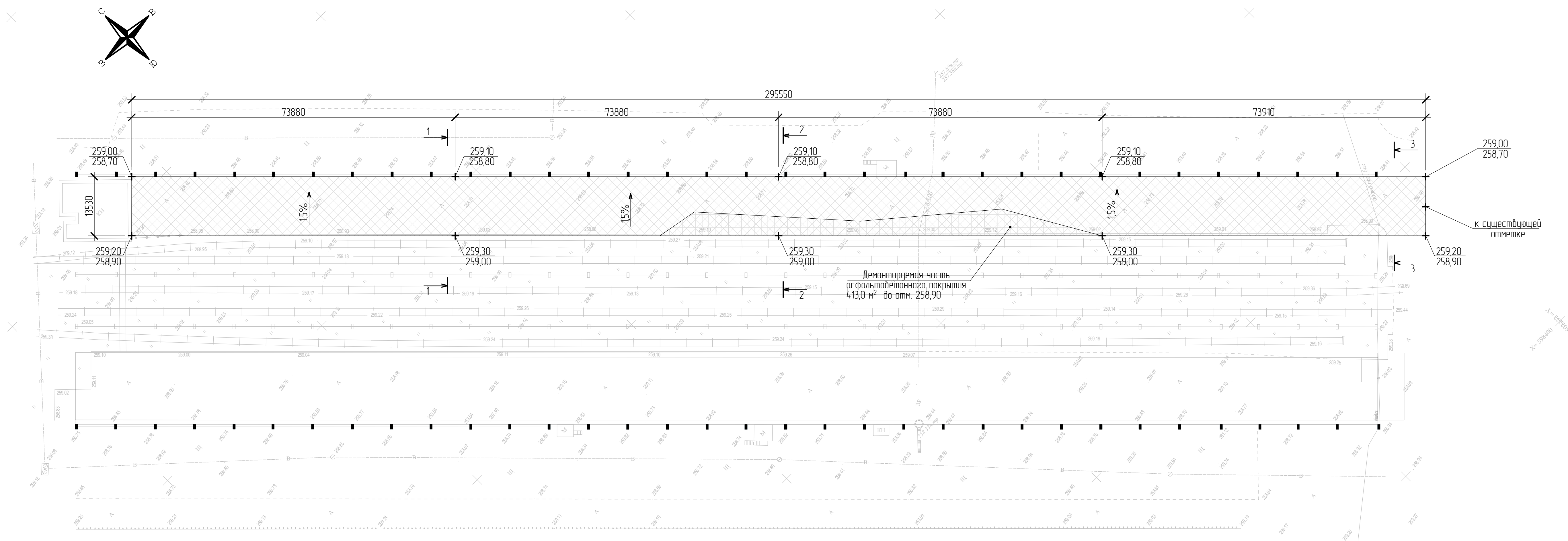


Схема вертикальной планировки

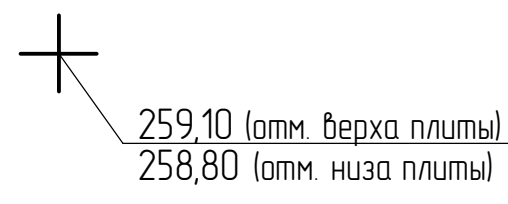


Система координат – МСК – 74
Система высот – Балтийская

Ведомость демонтажа

Поз.	Обозначение	Наименование	Кол.	Масса ед., кг	Приме- чание
		Асфальтобетонное покрытие	м³	413,0	

условные обозначения



АТ-217/2 -15-ГП					
г. Челябинск, Троицкий тракт, 4. ПАО "ТрансКонтейнер" Контейнерный терминал Челябинск-Грузовой					
Изм.	Колуч.	Лист	М. док.	Подп.	Дата
Разработал	Чуйкин				
Проверил	Пичугина				
ГАП	Мезгерка				
ГИП	Гребнев				
Реконструкция контейнерной площадки №2				Стадия	Лист
Схема вертикальной планировки				Р	5
АРХИТЕКТУРНО-ПРОЕКТИРОВАТЕЛЬСКАЯ КОМПАНИЯ ДОМИНАНТА ЧЕЛЯБИНСК					

Взам. инв. №
Подпись и дата
Инв. № подл.